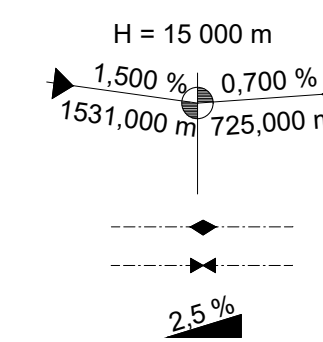
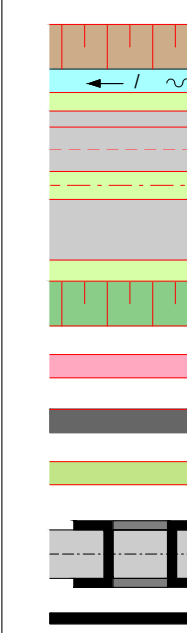


Zeichenerklärung

Planung

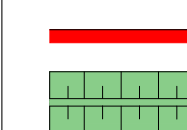


Neigungsbrechpunkt
mit Angabe von
Ausrundungshalbmesser,
Längsneigung und Abstand
zum nächsten Neigungs-
brechpunkt

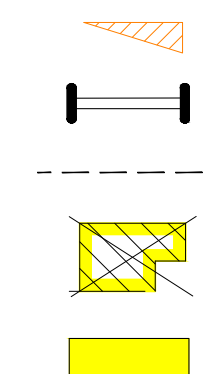

Gradientenhochpunkt
Gradiententiefpunkt

Querneigung

Immissionsschutz



Sonstiges

Verwaltung





bearbeitet	08/2024	Sondern
gezeichnet	08/2024	Geub
geprüft	-	-
gesehen	-	-
	Datum	Zeichen

A565-BoN VA 02 01 UL 001 241216

	<h1>Die Autobahn</h1> <p>NL Rheinland - Außenstelle Köln Deutz-Kalker-Straße 18-26, 50679 Köln</p>	bearbeitet	
		freigegeben	
		Projekt-Nr.	A.07888.00

Nr.	Art der Änderung	Datum	Zeichen

Lagesystem	ETRS 89 / UTM 32	Stand Kataster	Oktober 2023
Höhensystem	DHHN 2016	Bestandsvermessung	-

VORUNTERSUCHUNG

Die Autobahn GmbH des Bundes	Unterlage / Blatt-Nr.: 3 / 1
Straße / Abschnitt-Nr. / Station: A565 / - / -	Übersichtslageplan Variante 2.2.1.a.I
PROJ-Nr.: 51 910222 30	Maßstab: 1 : 5.000

A 565 AK Bonn-Nord bis AS Bonn-Beuel Ausbau mit Ersatzneubau Rheinbrücke Bonn-Nord

Aufgestellt: Niederlassung Rheinland	